



# Majstrovstvá Slovenska v orientačnom behu na dlhých tratiach Slovenský rebríček jednotlivcov – INOV 8 Cup v orientačnom behu verejné preteky

## POKYNY

### POŘÁDAJÍCÍ ORGÁN

Slovenský zväz orientačných športov

### POŘÁDAJÍCÍ SUBJEKT

Oddíl orientačního sportu SK Prostějov (JPV) a KOB Konice (KON) ve spolupráci s TJ Žilinská univerzita Žilina (VZA)

### CENTRUM

Kladky, lyžařský areál, GPS: 49.6571192N, 16.8282128E

### PREZENTACE

Sobota 15. 9. 2018 10:00 – 14:00 v závodní kanceláři

Neděle 16. 9. 2018 7:00 – 8:00 v závodní kanceláři

### PARKOVIŠTĚ

Auta: na louce v blízkosti centra závodů, poplatek 50 Kč/auto/víkend. Příjezdová cesta bude v obci označena.

Autobusy: na vyhrazeném parkovišti v západní části obce (místní část Vyšehrad), poplatek se nevybírání.

### DOPRAVNÍ SITUACE:

Na žádné z příjezdových cest do Kladek (tj. od Konice/Prostějova, Luké/Olomouce, Chornic/Moravské Třebové, Hartinkova/Mohelnice) naštěstí neprobíhají žádné stavební práce. Při plánování příjezdu do arény však mějte na paměti, že silnice jsou většinou úzké a nedovolují velkou rychlost.

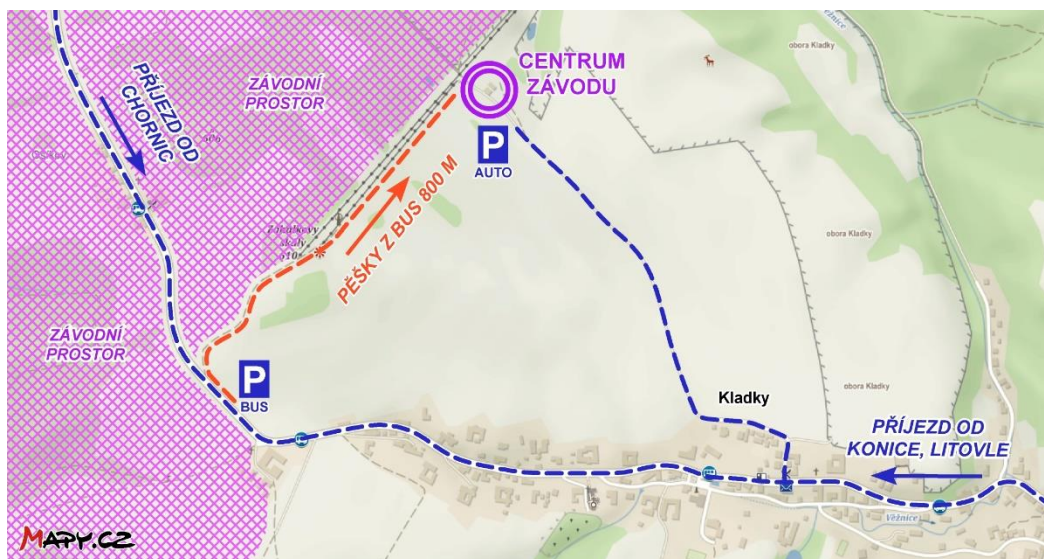
### VZDÁLENOSTI

Parkoviště aut- centrum do 600 m – neznačeno.

Parkoviště autobusů – centrum 800 m – po modré turistické značce k hornímu konci vleku a pak podél něj (zelenobílé fáborcky).

Centrum – cíl 0 m

Parkoviště – ubytování tělocvična v Konici – 12 km.



## SYSTÉM RAŽENÍ

Pro všechny kategorie bude použit elektronický razící systém SPORTIdent.

Závodníci s vlastním SI- čipem si zkontrolují správnost čísla čipu uvedeného ve startovní listině. Případnou změnu nahlásí neprodleně na prezentaci. Závodníci, kteří požadovali v přihlášce půjčení čipu, obdrží čip při prezentaci a vrátí jej po doběhu do cíle při vyčítání.

Nulování a kontrolu čipu provádí každý závodník sám v prostoru startovních koridorů. Každý závodník je zodpovědný za správné vynulování a kontrolu svého čipu. Závod pro závodníka končí oražením cílové jednotky na cílové čáře. Vyčítací jednotka bude umístěna bezprostředně za cílovým prostorem.

V případě selhání elektroniky použijte mechanické ražení do políček umístěných u okraje mapy. Všichni závodníci, kteří odstartovali, se musí dostavit k vyčítání čipů, včetně těch, kteří závod nedokončí nebo neorazí všechny kontroly. Každý čip smí být použit v závodě pouze jednou.

SI jednotky **nebudou** naprogramovány do režimu **bezdotykového ražení BEACON**. Proto bude v posledním koridoru umístěna jednotka **SIAC OFF**.

## TERÉN

Kopcovitý terén Zábřežské pahorkatiny, převážně smíšený les s průměrnou hustotou cest a komunikací a s občasným výskytem kamenů a skalek. Místy hluboko zaříznutá údolí a prudké svahy s kamenitou podložkou. Nadmořská výška 350 – 610 m. n. m.

## ZÁVODNÍ PROSTOR

Veškerý prostor závodní mapy mimo značenou cestu na start a prostor karantény. Závodníkům je povolen vstup do závodního prostoru pouze v časovém intervalu mezi okamžikem svého startu a průchodem cílem.

## POVINNÉ ÚSEKY

Start – začátek orientace

Sběrná kontrola – cíl

Budou vyznačeny koridory, případně fáborcky.

## PŘEDPIS, PŘEDPOKLÁDANÉ ČASY VÍTEŽŮ

Závodí se podle platných Pravidel OB, platného Soutěžního řádu soutěží sekce OB a Prováděcích předpisů k soutěžím sekce OB SZOŠ pro rok 2018 a Pravidel IOF.

## VEŘEJNÝ ZÁVOD

Kategorie OPEN S a OPEN startují po oba dny podle předem dané startovní listiny. Dohláška v den závodu je možná na prezentaci v sobotu do 13:30, v neděli do 8:30 za 150 % základního vkladu.

## NÁZVY KATEGORIÍ

Oba závody jsou česko/slovenské a tomu odpovídají i názvy kategorií D/W a H/M – věnujte zvýšenou pozornost při odběru map.

## OBČERSTVENÍ

K dispozici bude voda.

Po oba dny v cíli, na trati na kontrolách (vyznačeno v piktozramech) i na postupech (vyznačeno v mapě). Po oba dny bude připraveno v karanténě před startem S1, na startu S2 bude jen v nedělním finále.

## PRVNÍ POMOC

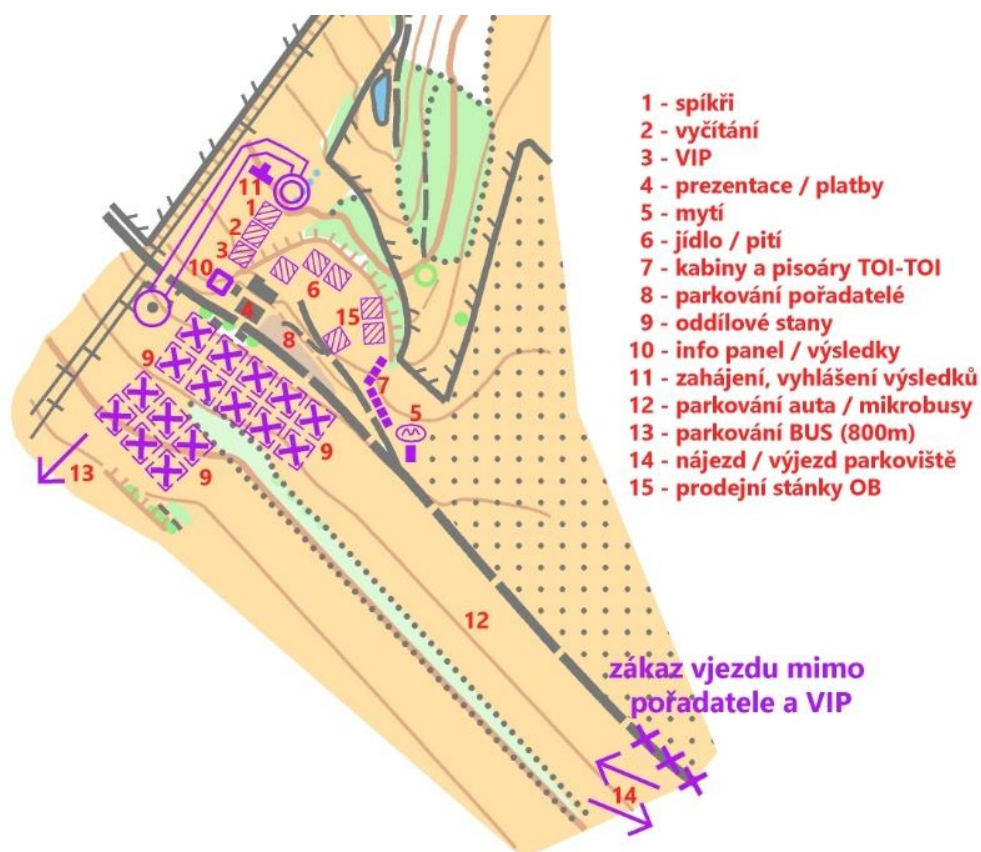
V centru závodu – zajišťuje Zdravotnická záchraná služba Olomouckého kraje.

## WC

Mobilní toalety v centru závodů a po oba dny na startu S1.

## MYTÍ

V centru závodů bude k dispozici cisterna s vodou.





## SLAVNOSTNÍ ZAHÁJENÍ FINÁLE

V neděli od 12:00 hodin proběhne slavnostní zahájení finále Mistrovství ČR a Majstrovstiev Slovenska. Slavnostní zahájení bude trvat asi 20 minut a jeho součástí budou hymny obou států, krátké projevy a vystoupení Hanáckého folklórního souboru Kosíř.

## VÝSLEDKY

Výsledky sobotní žebříčku nebudou vyhlášovány.

Průběžné výsledky budou vyvěšovány v centru závodů, konečné budou k dispozici na internetu. Bude zajišťován online přenos mezičasů z radiokontrol. Mezičasy budou dostupné na internetové adrese [liveresultat.orientering.se](http://liveresultat.orientering.se) a v aplikaci LO – Live Results.



## VYHLÁŠENÍ VÍTĚZŮ

Vyhlášení vítězů Mistrovství Slovenska proběhne od cca 13:00 hodin (bude upřesněno rozhlasem) a budou vyhlášeni tři nejlepší závodníci ve všech kategoriích. Vyhlášení závodníci budou odměněni diplomy, medailami a figurkou maskota „Levíča Jožko“.

## PROTESTY

Výše vkladu při podání protestu je 400 Kč. Protesty proti oficiálním výsledkům možno doručit na adresu: Miroslav Hlava, Tyršova 397, 798 52 Konice.

Protesty pro kategorie WRE dle pravidel IOF.

## JURY

Pro závod žebříčku a MSR: Milan Petrínek RBA5802, Jozef Pollák TKE601 a Peter Vandlíček VZA7300.

Pro závod WRE ve složení: Jan Fiala (CZE), Jozef Pollák (SVK) a Janusz Porzycz (POL).

## UPOZORNĚNÍ

Závodníci závodí na vlastní nebezpečí.

Platí zákaz vstupu psů do lesa (viz čl. 20.9 Pravidel OB).

V lese probíhá těžba dřeva a práce na odstraňování následků loňské větrné smrště a kůrovcové kalamity.

Provozování prodejní nebo propagační činnosti (kromě propagace akcí OB) je možné pouze se souhlasem ředitele závodů.



Žádáme závodníky o přísné dodržení pořádku v centru závodů a třídění odpadu (žluté pytle - plast, modré pytle - vše ostatní).

## UBYTOVÁNÍ

Pořadatel zajišťuje pouze pro ty závodníky, kteří si jej objednali v tělocvičně v Konici ze soboty 15. 9. na neděli 16. 9. Tělocvična se bude otvírat v sobotu v 17:00, v neděli je nutné ji opustit do 10:00 hod.

Ubytovací poukazy budou vydávány na prezentaci.

## STRAVOVÁNÍ

V průběhu závodů bude zajištěn stánkový prodej s klasickým sortimentem.

Závodníci, kteří si objednali jídlo, obdrží na prezentaci stravenky.

## OCHRANA OSOBNÍCH ÚDAJŮ A FOTOGRAFOVÁNÍ

Přihlášením se na tento závod každý účastník souhlasí se zveřejněním svých osobních údajů v platném formátu SZOŠ a to v podobě přihlášky, startovky a výsledků na webu závodů a v informačním systému ORIS a IS SZOŠ.

V průběhu akce budou pořizovány zpravodajské fotografie sloužící k informování veřejnosti o proběhlém závodě, vyúčtování dotací na akci atd. v souladu s § 89 zákona č. 89/2012 Sb., Občanského zákoníku. Dále zde mohou být pořizovány fotografie k osobní potřebě závodníků (jako vzpomínka na závody, pro propagaci klubu OB) zejména z vyhlášení výsledků a doběhu do cíle. V případě, že nesouhlasíte s fotografováním, oznamte to prosím explicitně fotografovi.

## DÁREK

Pořadatel nechal vytisknout celkovou mapy prostoru (kvalifikace i finále) formátu A2, měřítko 1:15000. Účastníci, kteří budou mít o tento dárek zájem, si ho budou moct vyzvednout v neděli od 12:40 hodin v označeném stánku v centru závodu.

## FUNKCIONÁŘI

Ředitel závodu: Dušan Vystavěl (R1)

Hlavní rozhodčí: Miroslav Hlava (R1)

Stavitelé tratí: sobotní žebříček Jiří Otrusina (R1), nedělní mistrovství Jakub Zimmermann (R1)

IOF advisor (WRE): Adam Chromý



# SOBOTA 15. 9. 2018 - SRJ INOV 8 cup – zkrátená trať

## STARTY

00 = 12:00, intervalový - závodníci slovenského žebříčku startují až od času 120

S1 - modrobílé fáboroky – 3100 m, převýšení 20 m

kategorie W-16, W-18, W-20, W21- E, M-16, M-18, M-20 a M21-E

S2 – zelenobílé fáboroky – 1100 m, převýšení 80 m

ostatní kategorie.

## MAPA

Pro kategorie startující ze startu S1: **Štěbelík, 1:15 000, E = 5 m, rozměr A3**

Pro ostatní kategorie: **Černý vrch, 1:10 000, E = 5 m, rozměr A3**

Mapový klíč ISOM 2017, stav srpen 2018, tisk Žaket Praha pro všechny kategorie vodovzdorně upravená, hlavní kartograf Bohumil Háj. Dále mapovali Petr Mareček a Petr Matula (2014) – revize Bohumil Háj (2018).

Zvláštní mapové značky:

- zn. č. 115 hnědý trojúhelník – plošina.
- zn. č. 531 černý křížek – jiný objekt (kadibudka, hromada dřev. plotů, turistický přístřešek).
- vývraty nebyly mapovány

Závodníci všech kategorií si mapu odebírají sami v prostoru mezi startovní čarou a mapovým startem. Mapy se odevzdávají v cíli a budou se vydávat po odstartování posledního závodníka.

## POPISY KONTROL

Kategorie W-16, W-18, W-20, W21- E, M-16, M-18, M-20 a M21-E pouze na mapě.

Ostatní kategorie formou piktogramů v centru závodů a rovněž na mapě.

## ČASOVÝ LIMIT

Kategorie W21, M21 150 min., ostatní kategorie 120 min.

## UPOZORNĚNÍ

Nevstupujte do oblasti se zákazem vstupu (značka 520) a do oplocenek (značka 516 a 518)!

Všechny kategorie přebíhají cestou na start a na trati poměrně málo frekventovanou silnici III. třídy – **DBEJTE OSOBNÍ BEZPEČNOSTI PŘI PŘEKONÁVÁNÍ SILNICE**. Rychlost dopravy není regulovaná dopravními značkami, ale řidiči budou na probíhající závod upozorněni výstražnými cedulemi.

# NEDĚLE 16. 9. 2018 – M SR dlouhá trať

## STARTOVNÍ LISTINY

Budou zveřejněny v sobotu večer na webu závodu a budou vyvěšeny v centru závodů.

## STARTY

000 = 9:30, intervalový

S1 - modrobílé fáborky – 1600 m, převýšení 20 m

kategorie: W-18, W-20, W21-, W35-, M-16, M-18, M-20, M21-, M35-, M40-, M45-, M50-, M55-, T8/OPEN

S2 – zelenobílé fáborky – 2500 m, převýšení 60 m

ostatní kategorie.

## UPOZORNĚNÍ

Cesta na starty vede přes soukromou dančí oboru, díky pochopení majitele se nám podařilo domluvit průchod po dobu nedělního závodu. Při průchodu oborou platí **PŘÍSNÝ ZÁKAZ** vstupu mimo vyznačenou cestu.

## MAPA

Pro kategorie W-16, W-18, W20-, W21-, M-16, M-18, M-20 a M21-: **Věžnice, 1:15 000, E = 5 m, roz. A3**

Pro ostatní kategorie: **Šlajha, 1:10 000, E = 5 m, rozměr A3**

Mapový klíč ISOM 2017, stav srpen 2018, tisk Žaket Praha pro všechny kategorie vodovzdorně upravená, hlavní kartograf Bohumil Háj. Dále mapovali Jan Potštejnský a Zdeněk Rajnošek.

Zvláštní mapové značky:

- zn. č. 115 hnědý trojúhelník – plošina.
- zn. č. 531 černý křížek – jiný objekt (kadibudka, hromada dřev. plotů, turistický přístřešek).
- vývraty nebyly mapovány

Závodníci si mapu odebírají sami mezi startovní čarou a mapovým startem. Mapy se odevzdávají v cíli a budou se vydávat po skončení vyhlášení výsledků (bude upřesněno rozhlasem).

## POPISY KONTROL

Pro všechny kategorie formou piktoqramů budou připraveny k samoobslužnému vyzvednutí ve druhém startovním koridoru. K dispozici budou izolepy, nůžky, zvýrazňovače.

Všechny kategorie mají popisy kontrol také na mapě.

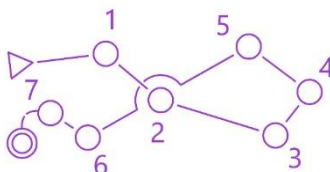
## ČASOVÝ LIMIT

Kategorie W21 a M21 200 min., ostatní kategorie 150 min.

## UPOZORNĚNÍ

Nevstupujte do oblasti se zákazem vstupu (značka 520), do oplocenek (značka 516 a 518) a nepřístupné oblasti (značka 709)!

Pozor na křížení tratí - může nastat i situace, kdy je kontrola pod spojnici. Na mapě je tato situace zobrazena pomocí oblouku na spojnici, kolem kontroly. Viz ukázka:





## PODĚKOVÁNÍ

Pořadatelé děkují všem, kteří se podíleli na organizaci závodů.

Zvláště bychom chtěli poděkovat:

- obci Kladky a Sokolu Kladky za všestrannou pomoc a podporu
- majitelům lesa za možnost závodit na jejich pozemcích
- vlastníkům pozemků a uživatelům luk za povolení výstavby cílové arény a umožnění parkování
- panu Jaromíru Žouželkovi za umožnění průchodu na start přes jeho soukromou oboru

Miroslav Hlava  
*hlavní rozhodčí*

Dušan Vystavěl  
*ředitel závodu*







SRJ INOV-8 CUP - SOBOTA 15. 9. 2018					
kategorie	délka (km)	převýšení (m)	počet kontrol	měřítko mapy	start
M-12	2,2	85	7	10 000	2
M-14	3,0	120	10	10 000	2
M-16	5,4	300	12	15 000	1
M-18	6,6	400	13	15 000	1
M-20	7,5	535	16	15 000	1
M21-E	10,0	635	18	15 000	1
M21-B	7,5	535	16	15 000	1
M21-D	5,3	315	12	15 000	1
M35-	6,9	420	14	10 000	2
M40-	6,0	355	13	10 000	2
M45-	5,8	315	13	10 000	2
M50-	5,3	305	12	10 000	2
M55-	5,1	290	11	10 000	2
M60-	4,7	275	11	10 000	2
M65-	4,2	175	11	10 000	2
M70-	3,4	135	10	10 000	2
W-12	2,2	80	7	10 000	2
W-14	2,7	90	9	10 000	2
W-16	4,3	245	10	15 000	1
W-18	4,6	300	11	15 000	1
W-20	5,1	315	13	15 000	1
W21-E	5,9	375	15	15 000	1
W21-B	4,3	225	10	15 000	1
W35-	5,7	290	11	10 000	2
W40-	5,0	275	12	10 000	2
W45-	4,9	265	11	10 000	2
W50-	4,3	155	13	10 000	2
W55-	4,0	150	12	10 000	2
W60-	3,3	145	11	10 000	2
W65-	3,1	120	10	10 000	2
OPEN S	4,3	185	10	10 000	2
OPEN	7,3	375	11	10 000	2



MAJSTROVSTVÁ SLOVENSKA - NEDĚLE 16. 9. 2018					
kategorie	délka (m)	převýšení (m)	počet kontrol	měřítko mapy	start
M-12C	3 300	215	11	10 000	2
M-14	5 100	295	14	10 000	2
M-16	6 600	380	17	15 000	1
M-18	7 700	470	18	15 000	1
M-20	8 800	480	20	15 000	1
M21-	12 500	640	22	15 000	1
M35-	9 600	530	19	10 000	1
M40-	8 800	480	20	10 000	1
M45-	7 500	460	17	10 000	1
M50-	6 500	370	16	10 000	1
M55-	5 900	325	14	10 000	1
M60-	5 600	260	16	10 000	2
M65-	5 000	245	15	10 000	2
M70-	4 100	270	12	10 000	2
W-12C	3 300	215	11	10 000	2
W-14	3 500	220	11	10 000	2
W-16	3 800	230	11	15 000	2
W-18	5 000	280	13	15 000	1
W-20	5 600	310	11	15 000	1
W21-	7 500	460	17	15 000	1
W35-	6 600	380	17	10 000	1
W40-	5 600	260	16	10 000	2
W45-	5 000	245	15	10 000	2
W50-	4 700	240	14	10 000	2
W55-	4 400	270	14	10 000	2
W60-	4 100	270	12	10 000	2
W65-	3 600	230	9	10 000	2
OPEN S	4 200	270	11	10 000	2
OPEN	7 700	440	18	15 000	1