



**Mistrovství a Veteraniáda ČR na klasické trati
Manufaktura Český pohár, INOV-8 CUP – žebříček A,
závod WRE
a veřejný závod**

POKYNY

POŘÁDAJÍCÍ ORGÁN

Český svaz orientačních sportů (ČSOS)

POŘÁDAJÍCÍ SUBJEKT

Oddíl orientačního sportu SK Prostějov (JPV) a KOB Konice (KON)

CENTRUM

Kladky, lyžařský areál, GPS: 49.6571192N, 16.8282128E

PREZENTACE

Sobota 15. 9. 2018 10:00 – 14:00 v závodní kanceláři

Neděle 16. 9. 2018 7:00 – 8:00 v závodní kanceláři

PARKOVIŠTĚ

Auta: na louce v blízkosti centra závodů, poplatek 50 Kč/auto/víkend. Příjezdová cesta bude v obci označena.

Autobusy: na vyhrazeném parkovišti v západní části obce (místní část Vyšehrad), poplatek se nevybírám.

DOPRAVNÍ SITUACE:

Na žádné z příjezdových cest do Kladek (tj. od Konice/Prostějova, Luké/Olomouce, Chornic/Moravské Třebové, Hartinkova/Mohelnice) naštěstí neprobíhají žádné stavební práce. Při plánování příjezdu do arény však mějte na paměti, že silnice jsou většinou úzké a nedovolují velkou rychlost.

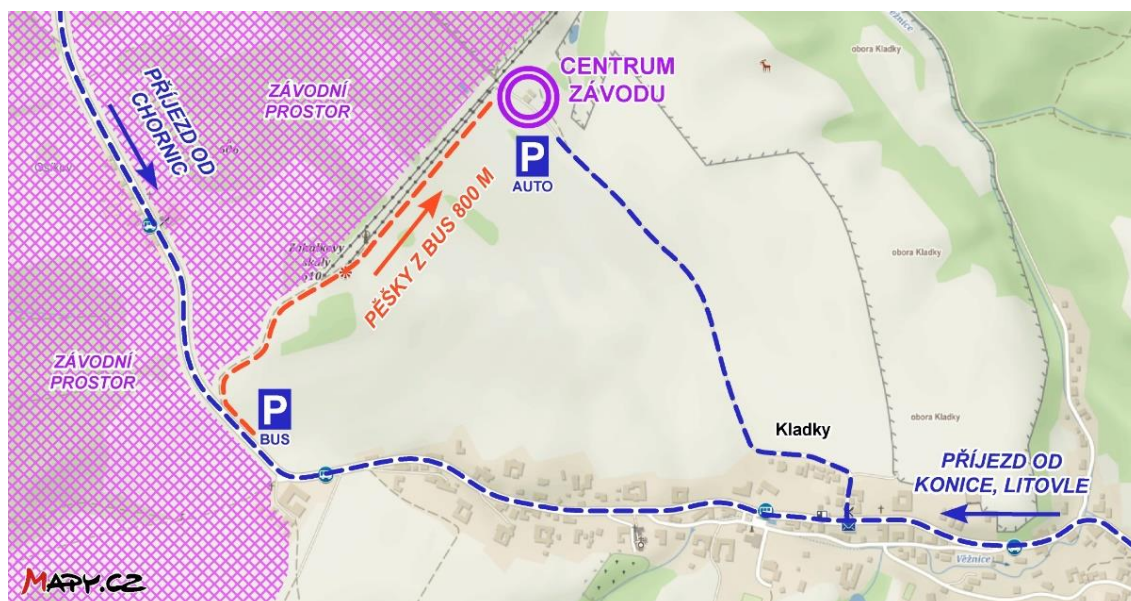
VZDÁLENOSTI

Parkoviště aut- centrum do 600 m – neznačeno.

Parkoviště autobusů – centrum 800 m – po modré turistické značce k hornímu konci vleku a pak podél něj (zelenobílé fáborcky).

Centrum – cíl 0 m

Parkoviště – ubytování tělocvična v Konici – 12 km.



SYSTÉM RAŽENÍ

Pro všechny kategorie bude použit elektronický razící systém SPORTIdent.

Závodníci s vlastním SI- čipem si zkontrolují správnost čísla čipu uvedeného ve startovní listině. Případnou změnu nahlásí neprodleně na prezentaci. Závodníci, kteří požadovali v přihlášce půjčení čipu, obdrží čip při prezentaci a vrátí jej po doběhu do cíle při vyčítání.

Nulování a kontrolu čipu provádí každý závodník sám v prostoru startovních koridorů. Každý závodník je zodpovědný za správné vynulování a kontrolu svého čipu. Závod pro závodníka končí oražením cílové jednotky na cílové čáře. Vyčítací jednotka bude umístěna bezprostředně za cílovým prostorem.

V případě selhání elektroniky použijte mechanické ražení do políček umístěných u okraje mapy. Všichni závodníci, kteří odstartovali, se musí dostavit k vyčítání čipů, včetně těch, kteří závod nedokončí nebo neorazí všechny kontroly. Každý čip smí být použit v závodě pouze jednou. SI jednotky **nebudou** naprogramovány do režimu **bezdotykového ražení BEACON**. Proto bude v posledním koridoru umístěna jednotka **SIAC OFF**.

TERÉN

Kopcovitý terén Zábřežské pahorkatiny, převážně smíšený les s průměrnou hustotou cest a komunikací a s občasným výskytem kamenů a skalek. Místy hluboko zaříznutá údolí a prudké svahy s kamenitou podložkou. Nadmořská výška 350 – 610 m. n. m.

ZÁVODNÍ PROSTOR

Veškerý prostor závodní mapy mimo značenou cestu na start a prostor karantény. Závodníkům je povolen vstup do závodního prostoru pouze v časovém intervalu mezi okamžikem svého startu a průchodem cílem.

POVINNÉ ÚSEKY

Start – začátek orientace

Sběrná kontrola – cíl

Budou vyznačeny koridory, případně fáborcky.

PŘEDPIS, PŘEDPOKLÁDANÉ ČASY VÍTĚZŮ

Závodí se podle platných Pravidel OB, platného Soutěžního řádu soutěží sekce OB a Prováděcích předpisů k soutěžím sekce OB ČSOS pro rok 2018 a Pravidel IOF.

VEŘEJNÝ ZÁVOD

Kategorie T4 a T8 startují po oba dny podle předem dané startovní listiny. Dohláška v den závodu je možná na prezentaci v sobotu do 13:30, v neděli do 8:30 za 150 % základního vkladu.

NÁZVY KATEGORIÍ

Oba závody jsou česko/slovenské a tomu odpovídají i názvy kategorií D/W a H/M – věnujte zvýšenou pozornost při odběru map.

OBČERSTVENÍ

K dispozici bude voda.

Po oba dny v cíli, na trati na kontrolách (vyznačeno v piktogramech) i na postupech (vyznačeno v mapě). Po oba dny bude připraveno v karanténě před startem S1, na startu S2 bude jen v nedělním finále.

PRVNÍ POMOC

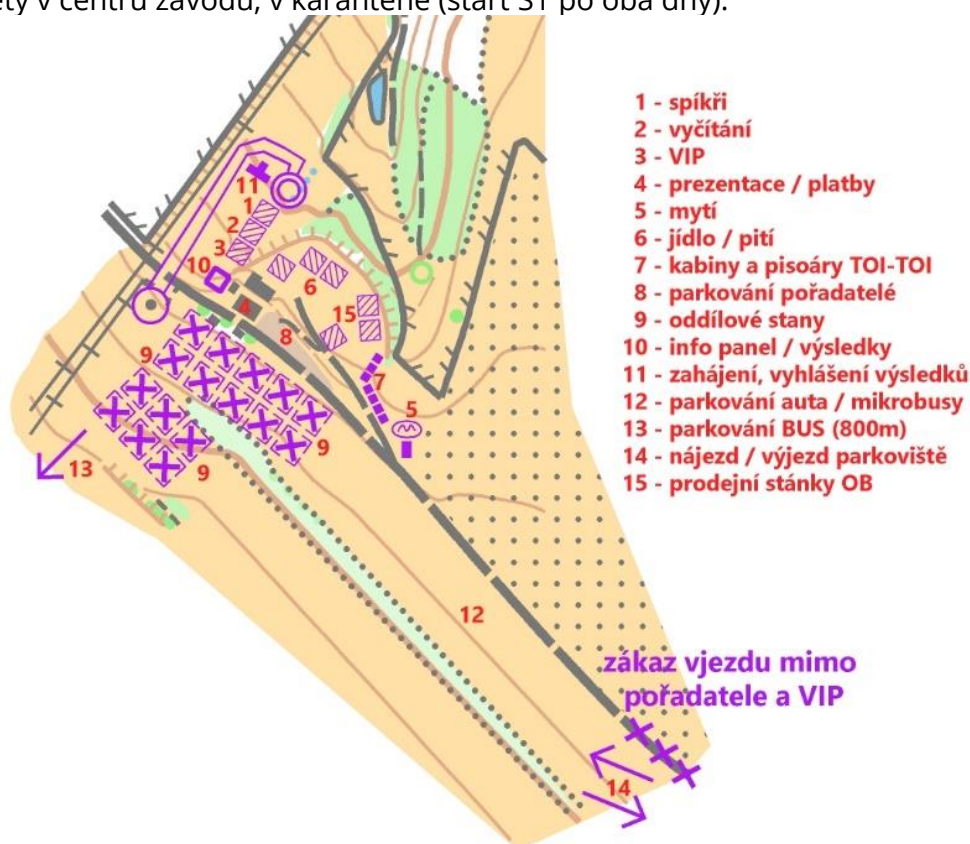
V centru závodu – zajišťuje Zdravotnická záchraná služba Olomouckého kraje.

WC

Mobilní toalety v centru závodů, v karanténě (start S1 po oba dny).

MYTÍ

V centru z





SLAVNOSTNÍ ZAHÁJENÍ FINÁLE

V neděli od 12:00 hodin proběhne slavnostní zahájení finále Mistrovství ČR a Majstrovstiev Slovenska. Slavnostní zahájení bude trvat asi 20 minut a jeho součástí budou hymny obou států, krátké projevy a vystoupení Hanáckého folklórního souboru Kosíř.

VÝSLEDKY

Výsledky sobotní kvalifikace nebudou vyhledávány.

Průběžné výsledky budou vyvěšovány v centru závodů, konečné budou k dispozici na internetu. Bude zajišťován online přenos mezičasů z radiokontrol. Mezičasy budou dostupné na internetové adrese liveresultat.orientering.se a v aplikaci LO – Live Results.



VYHLÁŠENÍ VÍTĚZŮ

Vyhlášení vítězů Veteraniády ČR proběhne od cca 13:00 hodin (bude upřesněno rozhlasem) a budou vyhlášeni tři nejlepší závodníci ve všech kategoriích. Vyhlášení závodníci budou odměněni diplomy, medailemi a figurkou maskota „Lvíčka Pepy“.

Vyhlášení vítězů Mistrovství ČR proběhne od cca 15:45 hodin (bude upřesněno rozhlasem) a bude vyhlášeno šest nejlepších závodníků ve všech mistrovských kategoriích. Vyhlášení závodníci budou odměněni diplomy, medailemi a figurkou maskota „Lvíčka Pepy“.

PROTESTY

Výše vkladu při podání protestu je 400 Kč. Protesty proti oficiálním výsledkům možno doručit na adresu: Miroslav Hlava, Tyršova 397, 798 52 Konice.

Protesty pro kategorie WRE dle pravidel IOF.

JURY

Pro závod MČR ve složení: Jan Fiala (BBM7205), Zdenka Kozáková (TBM7952) a Libor Slezák (LCE6207).

Pro závod WRE ve složení: Jan Fiala (CZE), Jozef Pollák (SVK) a Janusz Porzycz (POL).

UPOZORNĚNÍ

Závodníci závodí na vlastní nebezpečí.

Platí zákaz vstupu psů do lesa (viz čl. 20.9 Pravidel OB).

V lese probíhá těžba dřeva a práce na odstraňování následků loňské větrné smrště a kůrovcové kalamity.



Provozování prodejní nebo propagační činnosti (kromě propagace akcí OB) je možné pouze se souhlasem ředitele závodů.

Žádáme závodníky o přísné dodržení pořádku v centru závodů a třídění odpadu (žluté pytle - plast, modré pytle - vše ostatní).

UBYTOVÁNÍ

Pořadatel zajišťuje pouze pro ty závodníky, kteří si jej objednali v tělocvičně v Konici ze soboty 15. 9. na neděli 16. 9. Tělocvična se bude otvírat v sobotu v 17:00, v neděli je nutné ji opustit do 10:00 hod. Ubytovací poukazy budou vydávány na prezentaci.

STRAVOVÁNÍ

V průběhu závodů bude zajištěn stánkový prodej s klasickým sortimentem. Závodníci, kteří si objednali jídlo, obdrží na prezentaci stravenky.

OCHRANA OSOBNÍCH ÚDAJŮ A FOTOGRAFOVÁNÍ

Přihlášením se na tento závod každý účastník souhlasí se zveřejněním svých osobních údajů v platném formátu ČSOS a to v podobě přihlášky, startovky a výsledků na webu závodů a v informačním systému ORIS. Závodníci běžící finále A s GPS jednotkou souhlasí s tím, že bude zaznamenávána trasa jejich pohybu v průběhu závodu.

V průběhu akce budou pořizovány zpravodajské fotografie sloužící k informování veřejnosti o proběhlém závodě, vyúčtování dotací na akci atd. v souladu s § 89 zákona č. 89/2012 Sb., Občanského zákoníku. Dále zde mohou být pořizovány fotografie k osobní potřebě závodníků (jako vzpomínka na závody, pro propagaci klubu OB) zejména z vyhlášení výsledků a doběhu do cíle. V případě, že nesouhlasíte s fotografováním, oznamte to prosím explicitně fotografovi.

DÁREK

Pořadatel nechal vytisknout celkovou mapy prostoru (kvalifikace i finále) formátu A2, měřítko 1:15000. Účastníci, kteří budou mít o tento dárek zájem, si ho budou moct vyzvednout v neděli od 12:40 hodin v označeném stánku v centru závodu.

FUNKCIONÁŘI

Ředitel závodu: Dušan Vystavěl (R1)

Hlavní rozhodčí: Miroslav Hlava (R1)

Stavitelé tratí: kvalifikace Jiří Otrusina (R1), finále Jakub Zimmermann (R1)

IOF Advisor (WRE): Adam Chromý



SOBOTA 15. 9. 2018 - KVALIFIKACE

STARTY

00 = 12:00, intervalový

S1 – modrobílé fáborky – 3100 m, převýšení 20 m, přes karanténu (2900 m)
kategorie MČR (DH16-21),

S2 – zelenobílé fáborky – 1100 m, převýšení 80 m
ostatní kategorie.

KARANTÉNA

Všichni závodníci MČR musí projít vstupem do karantény, kde orazí kontrolní SI jednotku nejpozději **ve startovním čase 40 = 12:40 hod.** Od této chvíle již nesmí karanténu až do svého startovního času opustit, mohou z ní pouze pokračovat na start. V karanténě bude k dispozici přístřešek, pitná voda a WC. Zajistíme odvoz věcí do cíle.

Platí zde přísný zákaz používání jakékoliv telekomunikační techniky (mobilní telefony, notebooky, tablety), a to i v případě, kdy není připojena na internet.

Bude možno využít prostor s tréninkovou mapou, která bude připravena formou samoobsluhy.

MAPA

Pro kategorie MČR: **Štěbelík, 1:15 000, E = 5 m, rozměr A3**

Pro ostatní kategorie: **Černý vrch, 1:10 000, E = 5 m, rozměr A3**

Mapový klíč ISOM 2017, stav srpen 2018, tisk Žaket Praha pro všechny kategorie vodovzdorně upravená, hlavní kartograf Bohumil Háj. Dále mapovali Petr Mareček a Petr Matula (2014) – revize Bohumil Háj (2018).

Zvláštní mapové značky:

- zn. č. 115 hnědý trojúhelník – plošinka.
- zn. č. 531 černý křížek – jiný objekt (kadibudka, hromada dřev. plotů, turistický přístřešek).
- vývraty nebyly mapovány

Závodníci MČR obdrží mapu označenou svými identifikačními údaji na startovní čáře. Závodníci ostatních kategorií si mapu odebírají sami v prostoru mezi startovní čárou a mapovým startem. Mapy se odevzdávají v cíli a budou se vydávat po odstartování posledního závodníka.

POPISY KONTROL

Kategorie MČR pouze na mapě.

Ostatní kategorie formou piktogramů v centru závodů a rovněž na mapě.

ČASOVÝ LIMIT

Kategorie D21, H21 150 min., ostatní kategorie 120 min.

UPOZORNĚNÍ

Nevstupujte do oblasti se zákazem vstupu (značka 520) a do oplocenek (značka 516 a 518)!

Všechny kategorie přebíhají cestou na start a na trati poměrně málo frekventovanou silnicí III. třídy – **DBEJTE OSOBNÍ BEZPEČNOSTI PŘI PŘEKONÁVÁNÍ SILNICE.** Rychlost dopravy není regulovaná dopravními značkami, ale řidiči budou na probíhající závod upozorněni výstražnými cedulemi.



POSTUPOVÝ KLÍČ DO NEDĚLNÍHO A-FINÁLE MČR a VETERANIÁDY

D16, H16, D18, H18 – 3 rozběhy, 6 závodnic/závodníků z každého rozběhu

D20, H20 – 2 rozběhy, 9 závodnic/závodníků z každého rozběhu

D21 – 4 rozběhy, 6 závodnic z každého rozběhu

H21 – 4 rozběhy, 8 závodníků z každého rozběhu

D45, D50, H40, H45, H50, H55 a H60 – 2 rozběhy, prvních 50 %, max. však 15 závodníků z každého rozběhu.

D70, D75 a H80 – všichni.

D40 a H65 (kvůli malému počtu přihlášených zrušeny rozběhové skupiny A, B) a ostatní kategorie Veteraniády - prvních 50 % závodnic/závodníků z kvalifikace, max. však 30.

NEDĚLE 16. 9. 2018 – FINÁLE

STARTOVNÍ LISTINY

Budou zveřejněny v sobotu večer na webu závodu, v IS ORIS a vyvěšeny v centru závodů.

STARTY

00 = 9:30, intervalový

S1 – modrobílé fáborky – 1600 m, převýšení 20 m, přes karanténu (1500 m)

kategorie: D16A, D18A, D18B, D18C, D20A, D20B, D21A, D21B, D21C, D35A, D35B

H16A, H16B, H16C, H18A, H18B, H18C, H20A, H20B, H20C, H21A, H21B, H21C, H21D, H35A,

H35B,

H40A, H40B, H45A, H45B, H50A, H50B, H55A, H55B, T8

S2 – zelenobílé fáborky – 2500 m, převýšení 60 m

ostatní kategorie.

UPOZORNĚNÍ

Cesta na starty vede přes soukromou dančí oboru, díky pochopení majitele se nám podařilo domluvit průchod po dobu nedělního závodu. Při průchodu oborou platí **PŘÍSNÝ ZÁKAZ** vstupu mimo vyznačenou cestu.

KARANTÉNA

Všichni závodníci MČR A-finále a kategorie H16C musí projít vstupem do karantény, kde orazí kontrolní SI jednotku, do startovního času 180 = 12:30 hod. Od této chvíle již nesmí karanténu až do svého startovního času opustit, mohou z ní pouze pokračovat na start.

V karanténě bude k dispozici přístřešek, pitná voda, WC a startovní čísla. Bude zajištěn odvoz věcí do cíle.

Platí zde přísný zákaz používání jakékoliv telekomunikační techniky (mobilní telefony, notebooky, tablety) a to i v případě, kdy nejsou připojena na internet.

STARTOVNÍ ČÍSLA

Závodníci kategorií A-finále MČR běží se startovními čísly, která si vyzvednou samoobslužně v karanténě na předstartu. Závodníci jsou povinni si upevnit startovní číslo viditelně na hrud.

GPS

Vybraní závodníci kategorií D21A a H21A běží s GPS jednotkami, které jim budou vydány pořadatelem na shromaždišti. Seznam vybraných závodníků bude zveřejněn na webu závodu v sobotu večer, dále bude vyvěšen v centru závodů a v karanténě. GPS jednotky budou po doběhu vybírány v cíli. GPS tracking bude možné sledovat od 12.30 hod. na obrazovkách v centru závodů a také na webových stránkách: <http://www.tulospalvelu.fi/gps/20180916h/>, resp. <http://www.tulospalvelu.fi/gps/20180916d/>

MAPA

Pro kategorie MČR: **Věžnice, 1:15 000, E = 5 m, rozměr A3**

Pro ostatní kategorie: **Šlajha, 1:10 000, E = 5 m, rozměr A3**

Mapový klíč ISOM 2017, stav srpen 2018, tisk Žaket Praha pro všechny kategorie vodovzdorně upravená, hlavní kartograf Bohumil Háj. Dále mapovali Jan Potštejnský a Zdeněk Rajnošek.

Zvláštní mapové značky:

- zn. č. 115 hnědý trojúhelník – plošina.
- zn. č. 531 černý křížek – jiný objekt (kadibudka, hromada dřev. plotů, turistický přístřešek).
- vývraty nebyly mapovány

Závodníci si mapu odebírají sami mezi startovní čarou a mapovým startem. Mapy se odevzdávají v cíli a budou se vydávat po odstartování posledního závodníka.

POPISY KONTROL

Pro kategorie A-finále MČR formou piktogramů budou připraveny k samoobslužnému vyzvednutí ve druhém startovním koridoru. K dispozici budou izolepy, nůžky, zvýrazňovače.

Pro ostatní kategorie formou piktogramů budou připraveny k samoobslužnému vyzvednutí v centru závodů. Všechny kategorie mají popisy kontrol také na mapě.

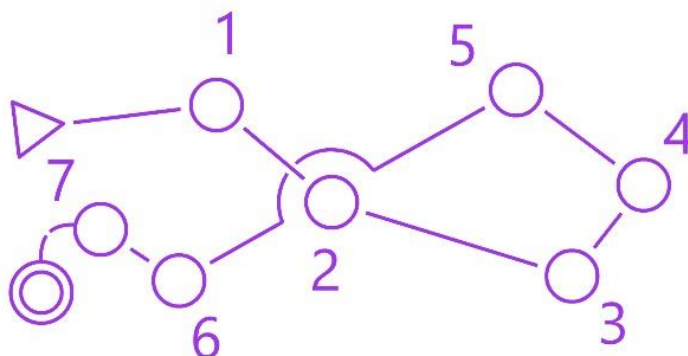
ČASOVÝ LIMIT

Kategorie D21 a H21 200 min., ostatní kategorie 150 min.

UPOZORNĚNÍ

Nevstupujte do oblasti se zákazem vstupu (značka 520), do oplocenek (značka 516 a 518) a nepřístupné oblasti (značka 709)!

Pozor na křížení tratí, může nastat i situace, kdy je kontrola pod spojnicí. Na mapě je tato situace zobrazena pomocí oblouku na spojnici, kolem kontroly. Viz ukázka:



PODĚKOVÁNÍ

Pořadatelé děkují všem, kteří se podíleli na organizaci závodů.

Zvláště bychom chtěli poděkovat:

- obci Kladky a Sokolu Kladky za všestrannou pomoc a podporu
- majitelům lesa za možnost závodit na jejich pozemcích
- vlastníkům pozemků a uživatelům luk za povolení výstavby cílové arény a umožnění parkování
- panu Jaromíru Žouželkovi za umožnění průchodu na start přes jeho soukromou oboru
- Olomouckému kraji a Statutárnímu městu Prostějov za poskytnutou finanční podporu

Miroslav Hlava
hlavní

Dušan Vystavěl
rozhodčí
ředitel závodu



PARTNEŘI ZÁVODU



SPONZOŘI ZÁVODU



PARTNEŘI ČSOS

pro rok 2018



komerční partneři ČSOS:



mediální partneři ČSOS:



podporovatelé ČSOS:



| KVALIFIKACE - SOBOTA 15. 9. 2018 | | | | | |
|----------------------------------|------------|---------------|---------------|--------------|-------|
| kategorie | délka (km) | převýšení (m) | počet kontrol | měřítko mapy | start |
| D16A | 4,3 | 245 | 10 | 15 000 | 1 |
| D16B | 4,3 | 230 | 10 | 15 000 | 1 |
| D16C | 4,3 | 225 | 10 | 15 000 | 1 |
| D18A | 4,6 | 300 | 11 | 15 000 | 1 |
| D18B | 4,6 | 310 | 11 | 15 000 | 1 |
| D18C | 4,6 | 305 | 11 | 15 000 | 1 |
| D20A | 5,1 | 315 | 13 | 15 000 | 1 |
| D20B | 5,1 | 325 | 13 | 15 000 | 1 |
| D21A | 5,9 | 375 | 15 | 15 000 | 1 |
| D21B | 5,9 | 380 | 15 | 15 000 | 1 |
| D21C | 5,9 | 395 | 14 | 15 000 | 1 |
| D21D | 5,9 | 405 | 14 | 15 000 | 1 |
| D35 | 5,7 | 290 | 11 | 10 000 | 2 |
| D40 | 5,0 | 275 | 12 | 10 000 | 2 |
| D45A | 4,9 | 265 | 11 | 10 000 | 2 |
| D45B | 4,9 | 260 | 11 | 10 000 | 2 |
| D50A | 4,3 | 155 | 13 | 10 000 | 2 |
| D50B | 4,4 | 165 | 12 | 10 000 | 2 |
| D55 | 4,0 | 135 | 12 | 10 000 | 2 |
| D60 | 3,3 | 145 | 11 | 10 000 | 2 |
| D65 | 3,1 | 120 | 10 | 10 000 | 2 |
| D70 | 2,3 | 90 | 9 | 10 000 | 2 |
| D75 | 2,0 | 75 | 7 | 10 000 | 2 |
| H16A | 5,4 | 300 | 12 | 15 000 | 1 |
| H16B | 5,3 | 315 | 12 | 15 000 | 1 |
| H16C | 5,4 | 305 | 12 | 15 000 | 1 |
| H18A | 6,6 | 400 | 13 | 15 000 | 1 |
| H18B | 6,6 | 385 | 13 | 15 000 | 1 |
| H18C | 6,6 | 400 | 13 | 15 000 | 1 |
| H20A | 7,5 | 535 | 16 | 15 000 | 1 |
| H20B | 7,5 | 535 | 16 | 15 000 | 1 |
| H21A | 10,0 | 635 | 18 | 15 000 | 1 |
| H21B | 10,0 | 650 | 18 | 15 000 | 1 |
| H21C | 10,1 | 660 | 18 | 15 000 | 1 |
| H21D | 10,0 | 655 | 18 | 15 000 | 1 |
| H35 | 6,9 | 420 | 14 | 10 000 | 2 |
| H40A | 6,0 | 355 | 13 | 10 000 | 2 |
| H40B | 6,1 | 340 | 13 | 10 000 | 2 |
| H45A | 5,8 | 315 | 13 | 10 000 | 2 |
| H45B | 5,8 | 320 | 13 | 10 000 | 2 |
| H50A | 5,3 | 305 | 12 | 10 000 | 2 |
| H50B | 5,3 | 300 | 12 | 10 000 | 2 |



| KVALIFIKACE - SOBOTA 15. 9. 2018 | | | | | |
|---|-------------------|----------------------|----------------------|---------------------|--------------|
| kategorie | délka (km) | převýšení (m) | počet kontrol | měřítko mapy | start |
| H55A | 5,1 | 290 | 11 | 10 000 | 2 |
| H55B | 5,1 | 290 | 11 | 10 000 | 2 |
| H60A | 4,7 | 275 | 11 | 10 000 | 2 |
| H60B | 4,8 | 260 | 11 | 10 000 | 2 |
| H65 | 4,2 | 175 | 11 | 10 000 | 2 |
| H70 | 3,4 | 135 | 10 | 10 000 | 2 |
| H75 | 2,8 | 110 | 10 | 10 000 | 2 |
| H80 | 2,2 | 110 | 9 | 10 000 | 2 |
| T4 | 4,3 | 185 | 10 | 10 000 | 2 |
| T8 | 7,3 | 375 | 11 | 10 000 | 2 |



| FINÁLE - NEDĚLE 16. 9. 2018 | | | | | |
|-----------------------------|-----------|---------------|---------------|--------------|-------|
| kategorie | délka (m) | převýšení (m) | počet kontrol | měřítko mapy | start |
| D16A | 4 900 | 320 | 12 | 15 000 | 1 |
| D16B | 3 800 | 230 | 11 | 15 000 | 2 |
| D16C | 3 500 | 235 | 9 | 15 000 | 2 |
| D18A | 6 400 | 380 | 13 | 15 000 | 1 |
| D18B | 5 000 | 280 | 13 | 15 000 | 1 |
| D18C | 4 400 | 275 | 12 | 15 000 | 1 |
| D20A | 7 000 | 410 | 17 | 15 000 | 1 |
| D20B | 5 600 | 310 | 11 | 15 000 | 1 |
| D21A | 9 600 | 530 | 18 | 15 000 | 1 |
| D21B | 7 500 | 460 | 17 | 15 000 | 1 |
| D21C | 6 800 | 405 | 16 | 15 000 | 1 |
| D35A | 6 600 | 380 | 17 | 10 000 | 1 |
| D35B | 5 300 | 295 | 15 | 10 000 | 1 |
| D40A | 5 600 | 260 | 16 | 10 000 | 2 |
| D40B | 4 700 | 240 | 14 | 10 000 | 2 |
| D45A | 5 000 | 245 | 15 | 10 000 | 2 |
| D45B | 4 200 | 280 | 12 | 10 000 | 2 |
| D50A | 4 700 | 240 | 14 | 10 000 | 2 |
| D50B | 4 000 | 260 | 10 | 10 000 | 2 |
| D55A | 4 400 | 270 | 14 | 10 000 | 2 |
| D55B | 3 600 | 230 | 9 | 10 000 | 2 |
| D60A | 4 100 | 270 | 12 | 10 000 | 2 |
| D60B | 3 400 | 215 | 10 | 10 000 | 2 |
| D65A | 3 600 | 230 | 9 | 10 000 | 2 |
| D65B | 3 200 | 210 | 9 | 10 000 | 2 |
| D70 | 3 300 | 225 | 9 | 10 000 | 2 |
| D75 | 3 200 | 210 | 9 | 10 000 | 2 |
| H16A | 7 500 | 460 | 17 | 15 000 | 1 |
| H16B | 6 600 | 380 | 17 | 15 000 | 1 |
| H16C | 5 900 | 325 | 14 | 15 000 | 1 |
| H18A | 8 900 | 490 | 18 | 15 000 | 1 |
| H18B | 7 700 | 470 | 18 | 15 000 | 1 |
| H18C | 6 800 | 405 | 16 | 15 000 | 1 |
| H20A | 11 100 | 570 | 19 | 15 000 | 1 |
| H20B | 8 800 | 480 | 20 | 15 000 | 1 |
| H20C | 7 700 | 470 | 18 | 15 000 | 1 |
| H21A | 15 100 | 730 | 26 | 15 000 | 1 |
| H21B | 12 500 | 640 | 22 | 15 000 | 1 |
| H21C | 11 100 | 560 | 20 | 15 000 | 1 |
| H21D | 9 600 | 530 | 19 | 15 000 | 1 |
| H35A | 9 600 | 530 | 19 | 10 000 | 1 |



| FINÁLE - NEDĚLE 16. 9. 2018 | | | | | |
|-----------------------------|-----------|---------------|---------------|--------------|-------|
| kategorie | délka (m) | převýšení (m) | počet kontrol | měřítko mapy | start |
| H35B | 8 300 | 490 | 21 | 10 000 | 1 |
| H40A | 8 800 | 480 | 20 | 10 000 | 1 |
| H40B | 7 100 | 425 | 14 | 10 000 | 1 |
| H45A | 7 500 | 460 | 17 | 10 000 | 1 |
| H45B | 6 200 | 340 | 14 | 10 000 | 1 |
| H50A | 6 500 | 370 | 16 | 10 000 | 1 |
| H50B | 5 600 | 310 | 11 | 10 000 | 1 |
| H55A | 5 900 | 325 | 14 | 10 000 | 1 |
| H55B | 5 000 | 280 | 13 | 10 000 | 1 |
| H60A | 5 600 | 260 | 16 | 10 000 | 2 |
| H60B | 4 400 | 270 | 14 | 10 000 | 2 |
| H65A | 5 000 | 245 | 15 | 10 000 | 2 |
| H65B | 4 200 | 280 | 12 | 10 000 | 2 |
| H70A | 4 100 | 270 | 12 | 10 000 | 2 |
| H70B | 3 600 | 240 | 11 | 10 000 | 2 |
| H75A | 3 600 | 230 | 9 | 10 000 | 2 |
| H75B | 3 400 | 215 | 10 | 10 000 | 2 |
| H80 | 3 300 | 225 | 9 | 10 000 | 2 |
| T4 | 4 200 | 270 | 11 | 10 000 | 2 |
| T8 | 7 700 | 440 | 18 | 10 000 | 1 |